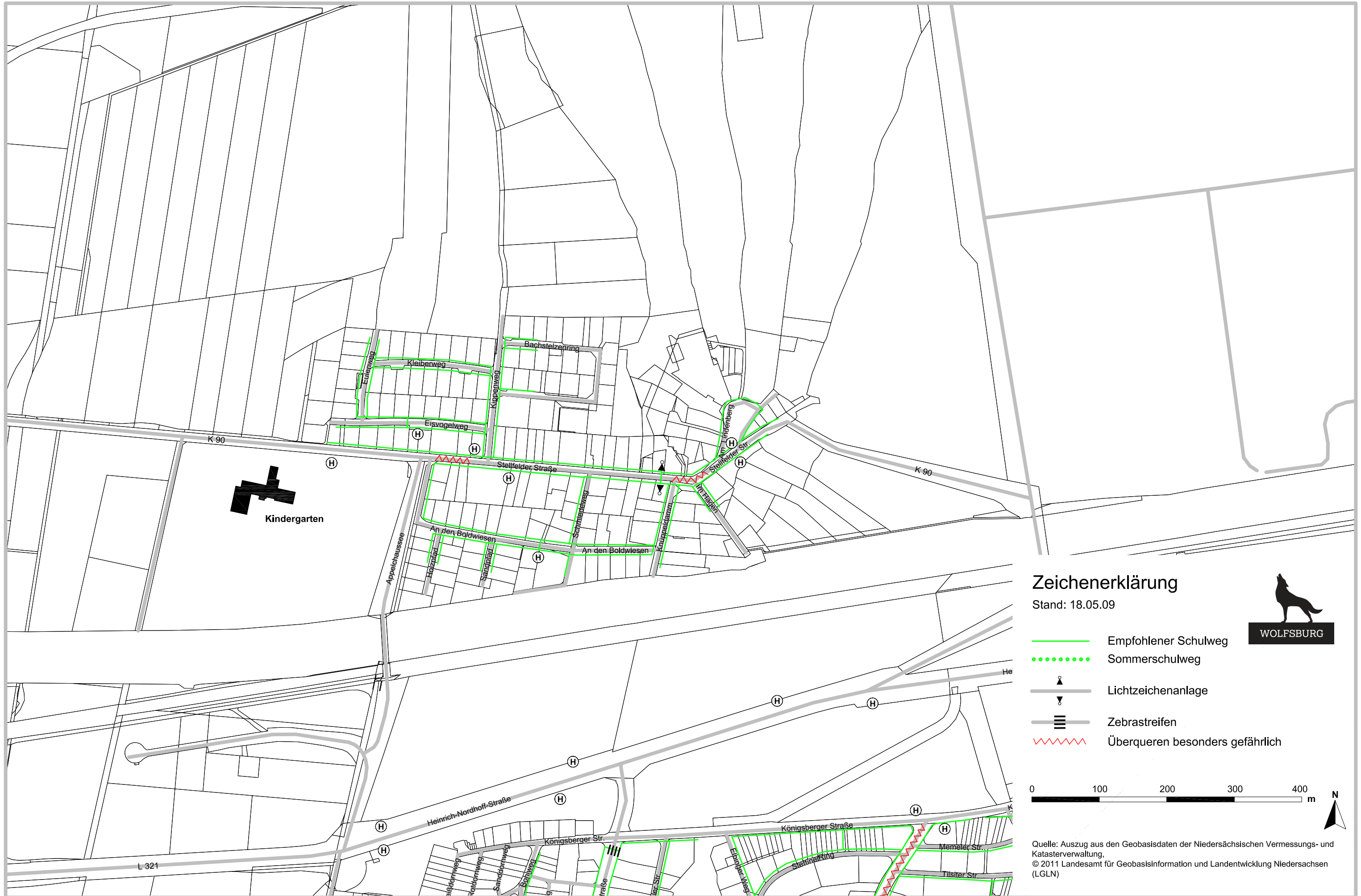







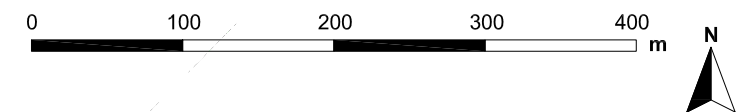
Schulwegplan zu den Bushaltestellen Sandkamp (zur GS 6)



Zeichenerklärung

Stand: 18.05.09

-  Empfohlener Schulweg
-  Sommerschulweg
-  Lichtzeichenanlage
-  Zebrastreifen
-  Überqueren besonders gefährlich



Quelle: Auszug aus den Geobasisdaten der Niedersächsischen Vermessungs- und Katasterverwaltung,
 © 2011 Landesamt für Geobasisinformation und Landentwicklung Niedersachsen (LGLN)